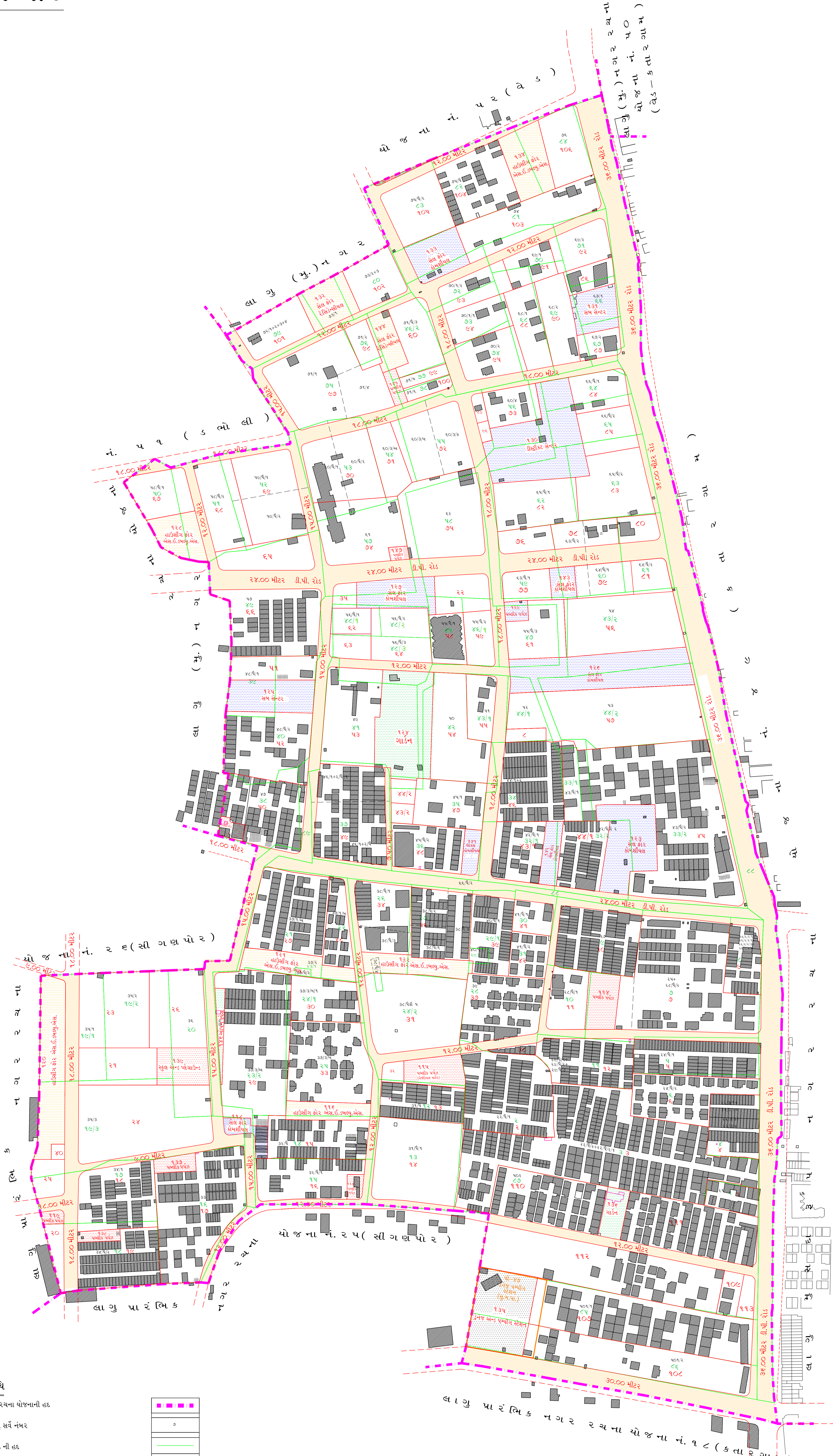


અંતિમ નગર રચના યોજના નં. ૩૫ (કતાર ગામ)

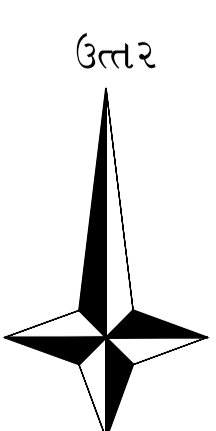
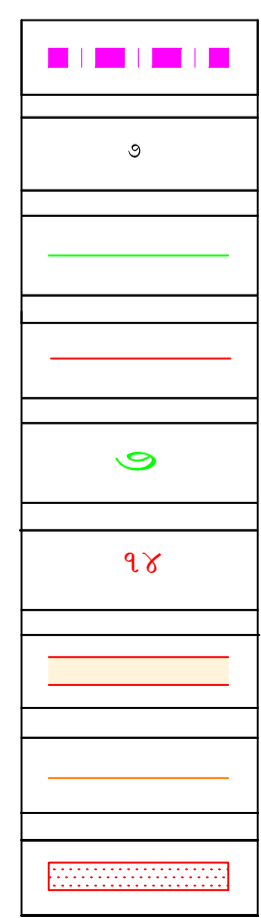
મુળ ખંડ તથા અંતિમ ખંડ દર્શાવતો નકશો

પ્લાન નં.૩



અનુસૂચિ

- (૧) નગર રચના યોજનાની હદ
- (૨) રેવન્યુ સર્વે નંબર
- (૩) મુળખંડ ની હદ
- (૪) અંતિમખંડ ની હદ
- (૫) મુળખંડ નંબર
- (૬) અંતિમખંડ નંબર
- (૭) નગર રચના યોજનાના રસ્તા
- (૮) સુકાની મંજુર તથા અમલી વિકાસ યોજના મુજબ અનામત જમીન
- (૯) જાહેર હેતુના અનામત પ્લોટ



સેલ. ૧ સે.મી. = ૨૦ મીટર

સુરત તા. / ૨૦૧૬

(બી. એચ. શાહ)
નગર રચના અધિકારી
નગર રચના યોજના એકમ-૩
સુરત.